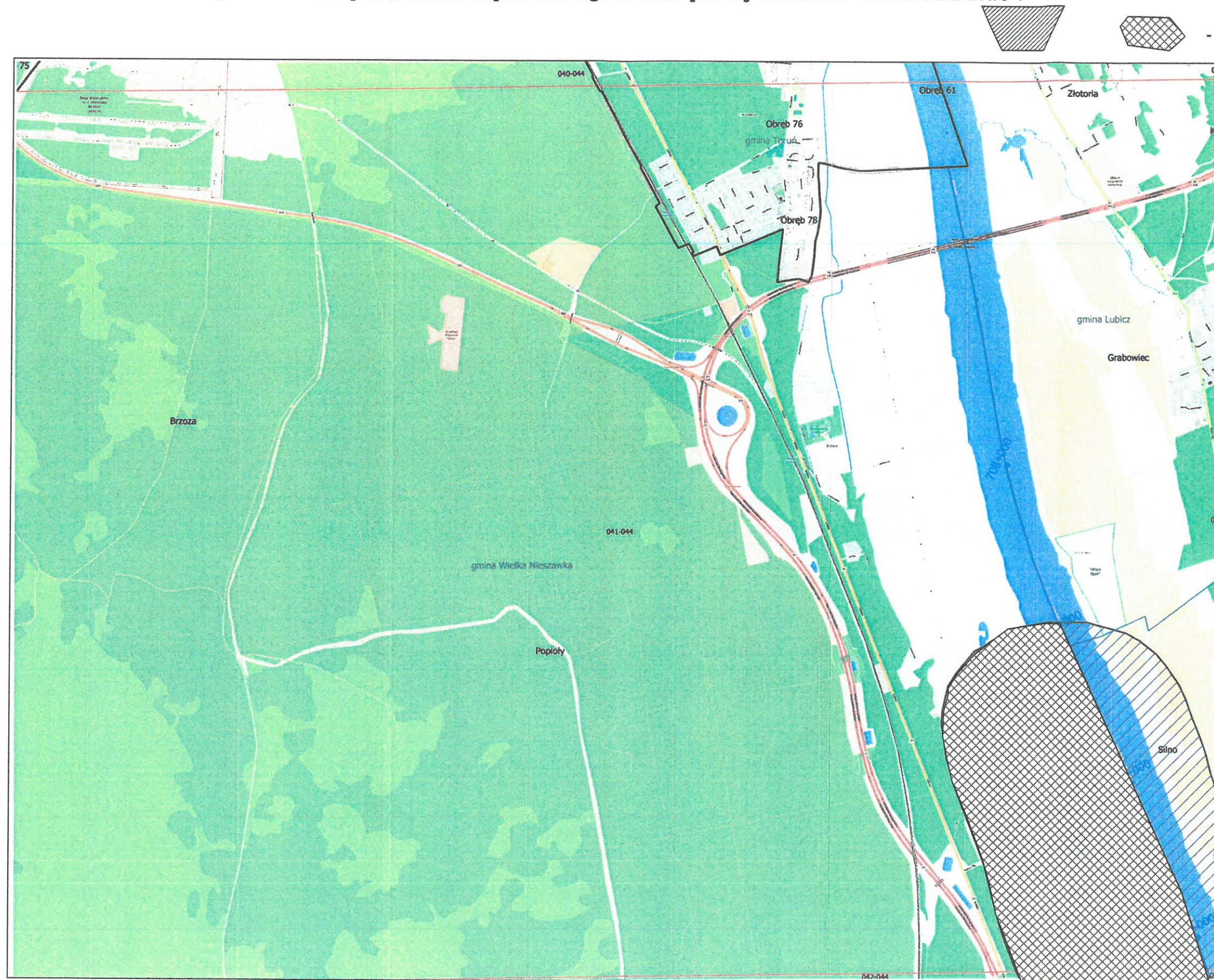


Załącznik Nr 1 do decyzji Kujawsko-Pomorskiego Wojewódzkiego Konserwatora Zabytków Nr ZAR.31.2020 z 20 lutego 2020 r. (znak: WUOZ.T.ZAR.5161.80.2019.WS) w sprawie pozwolenia na prowadzenia archeologicznych badań powierzchniowych na terenie miejscowości: Brzoza, gm. Wielka Nieszawka, Silno, Stajenczynki, Osiek nad Wisłą, Dzikowo, gm. Obrowo oraz Pokrzywno i Skwirynowo, gm. Czernikowo na obszarze oddziaływania zadania pn.: „Budowa stopnia wodnego na Wiśle poniżej Włocławka – Wariant Siarzewo”.

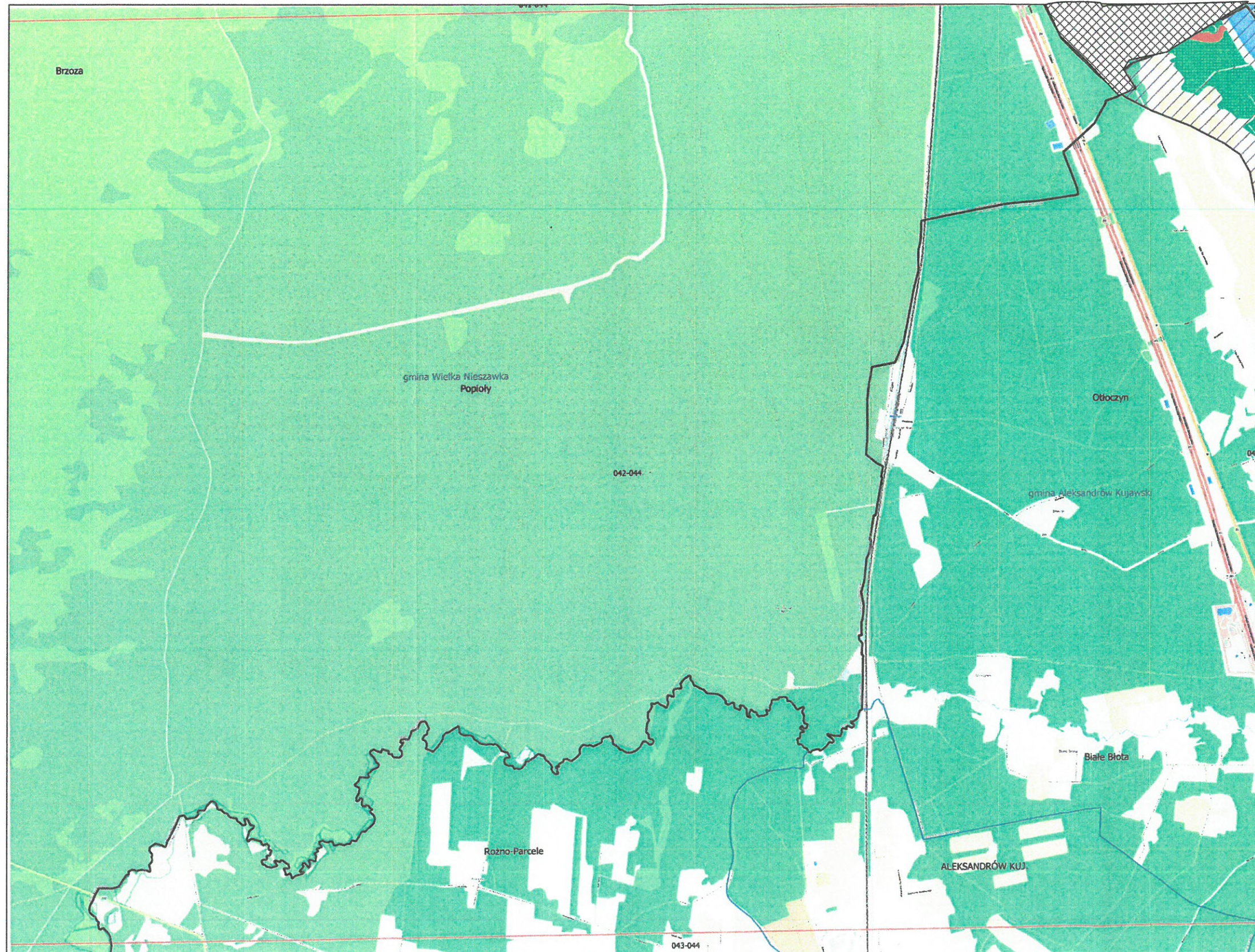


  - obszar planowanych badań

Żup. Kujawsko-Pomorskiego
Wojewódzkiego Konserwatora Zabytków
M. Wójcik
mgr Małgorzata Wójcik
Z-ca K-P WKZ

Załącznik Nr 2 do decyzji Kujawsko-Pomorskiego Wojewódzkiego Konserwatora Zabytków Nr ZAR.31.2020 z 20 lutego 2020 r. (znak: WUOZ.T.ZAR.5161.80.2019.WS) w sprawie pozwolenia na prowadzenia archeologicznych badań powierzchniowych na terenie miejscowości: Brzoza, gm. Wielka Nieszawka, Silno, Stajenczynki, Osiek nad Wisłą, Dzikowo, gm. Obrowo oraz Pokrzywno i Skwirynowo, gm. Czernikowo na obszarze oddziaływania zadania pn.: „Budowa stopnia wodnego na Wiśle poniżej Włocławka – Wariant Siarzewo”.

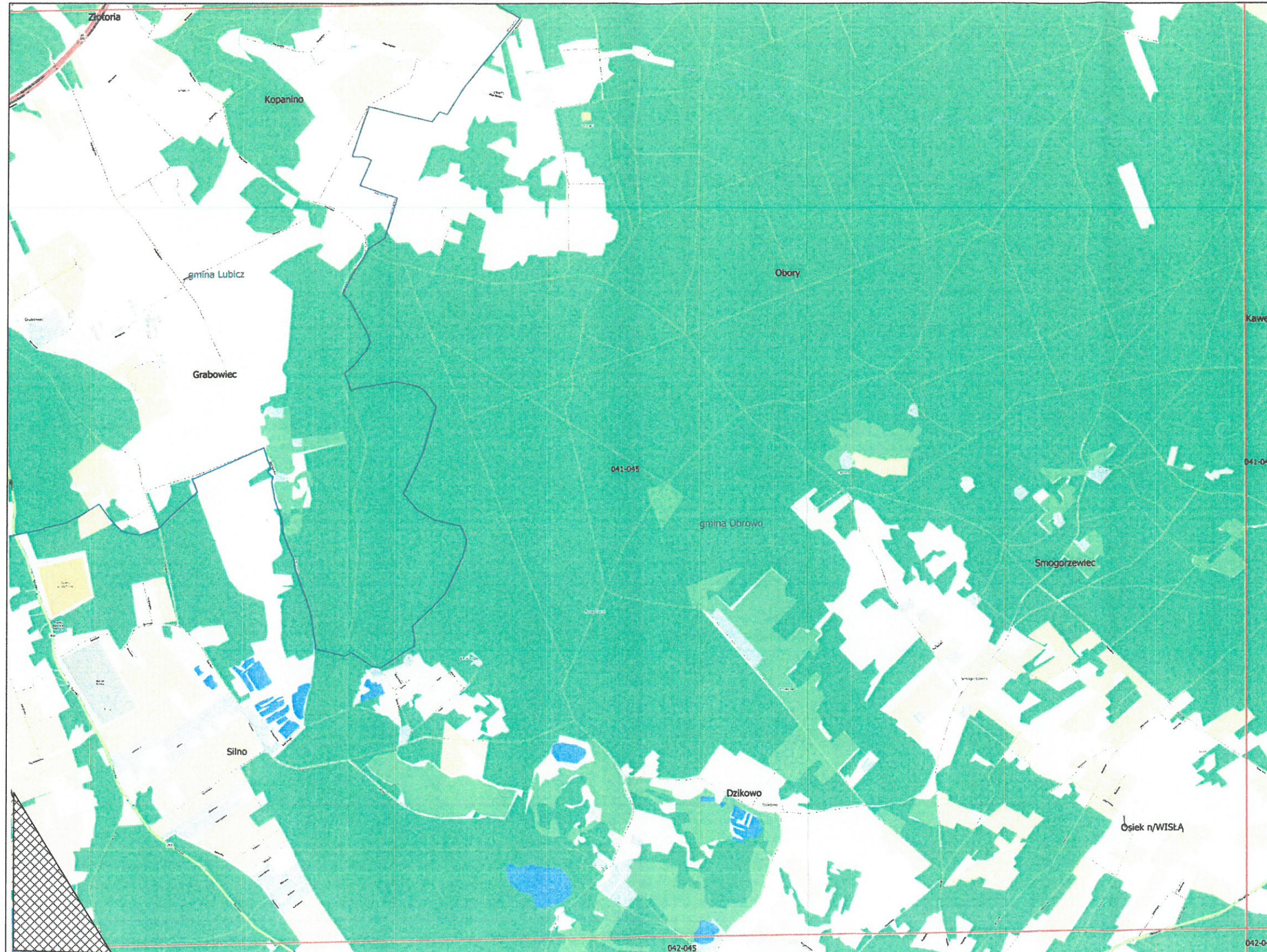
 - obszar planowanych badań



Z up. Kujawsko-Pomorskiego
Wojewódzkiego Konserwatora Zabytków
Małgorzata Sójka
mgr Małgorzata Sójka
Z-ca KP WKZ

Załącznik Nr 3 do decyzji Kujawsko-Pomorskiego Wojewódzkiego Konserwatora Zabytków Nr ZAR.31.2020 z 20 lutego 2020 r. (znak: WUOZ.T.ZAR.5161.80.2019.WS) w sprawie pozwolenia na prowadzenia archeologicznych badań powierzchniowych na terenie miejscowości: Brzoza, gm. Wielka Nieszawka, Silno, Stajenczynki, Osiek nad Wisłą, Dzikowo, gm. Obrowo oraz Pokrzywno i Skwirynowo, gm. Czernikowo na obszarze oddziaływania zadania pn.: „Budowa stopnia wodnego na Wiśle poniżej Włocławka – Wariant Siarzewo”.

 - obszar planowanych badań

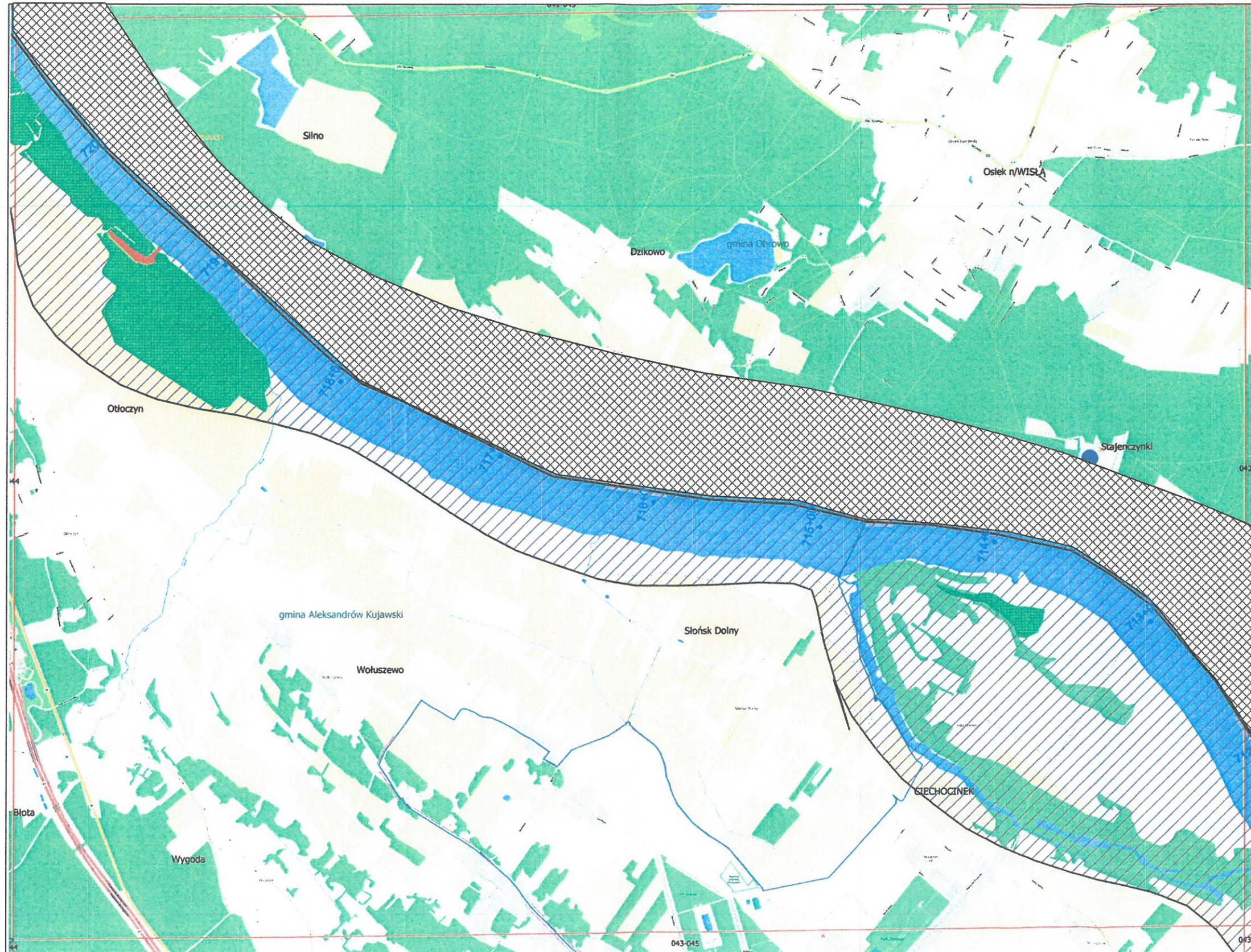


Z up. Kujawsko-Pomorskiego
Wojewódzkiego Konserwatora Zabytków

mgr Małgorzata Wojdyła
Z-ca K.P. WKZ

Załącznik Nr 4 do decyzji Kujawsko-Pomorskiego Wojewódzkiego Konserwatora Zabytków Nr ZAR.31.2020 z 20 lutego 2020 r. (znak: WUOZ.T.ZAR.5161.80.2019.WS) w sprawie pozwolenia na prowadzenia archeologicznych badań powierzchniowych na terenie miejscowości: Brzoza, gm. Wielka Nieszawka, Silno, Stajenczynki, Osiek nad Wisłą, Dzikowo, gm. Obrowo oraz Pokrzywno i Skwirynowo, gm. Czernikowo na obszarze oddziaływania zadania pn.: „Budowa stopnia wodnego na Wiśle poniżej Włocławka – Wariant Siarzewo”.

 - obszar planowanych badań

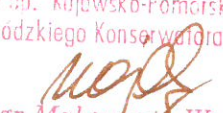


Z up. Kujawsko-Pomorskiego
Wojewódzkiego Konserwatora Zabytków
woj
mgr Małgorzata Wojdyła
Z-ca K/P WKZ

Załącznik Nr 5 do decyzji Kujawsko-Pomorskiego Wojewódzkiego Konserwatora Zabytków Nr ZAR.31.2020 z 20 lutego 2020 r. (znak: WUOZ.T.ZAR.5161.80.2019.WS) w sprawie pozwolenia na prowadzenia archeologicznych badań powierzchniowych na terenie miejscowości: Brzoza, gm. Wielka Nieszawka, Silno, Stajenczynki, Osiek nad Wisłą, Dzikowo, gm. Obrowo oraz Pokrzywno i Skwirynowo, gm. Czernikowo na obszarze oddziaływania zadania pn.: „Budowa stopnia wodnego na Wiśle poniżej Włocławka – Wariant Siarzewo”.

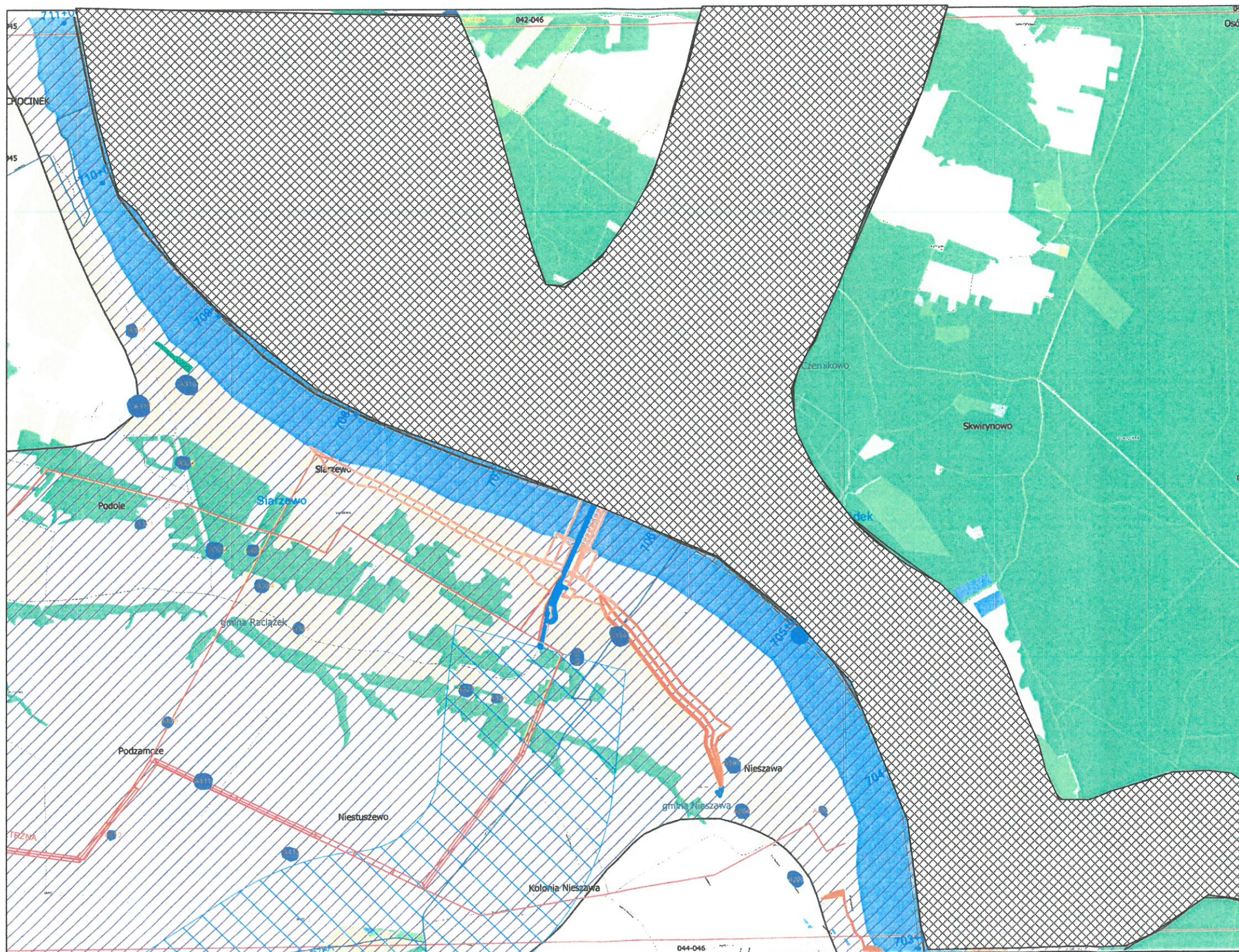
 - obszar planowanych badań



Zap. Kujawsko-Pomorskiego
Wojewódzkiego Konserwatora Zabytków

mgr Małgorzata Wojdyła
Z-ca K-P WKZ

Załącznik Nr 6 do decyzji Kujawsko-Pomorskiego Wojewódzkiego Konserwatora Zabytków Nr ZAR.31.2020 z 20 lutego 2020 r. (znak: WUOZ.T.ZAR.5161.80.2019.WS) w sprawie pozwolenia na prowadzenia archeologicznych badań powierzchniowych na terenie miejscowości: Brzoza, gm. Wielka Nieszawka, Silno, Stajenczynki, Osiek nad Wisłą, Dzikowo, gm. Obrowo oraz Pokrzywno i Skwirynowo, gm. Czernikowo na obszarze oddziaływania zadania pn.: „Budowa stopnia wodnego na Wiśle poniżej Włocławka – Wariant Siarzewo”.

 - obszar planowanych badań

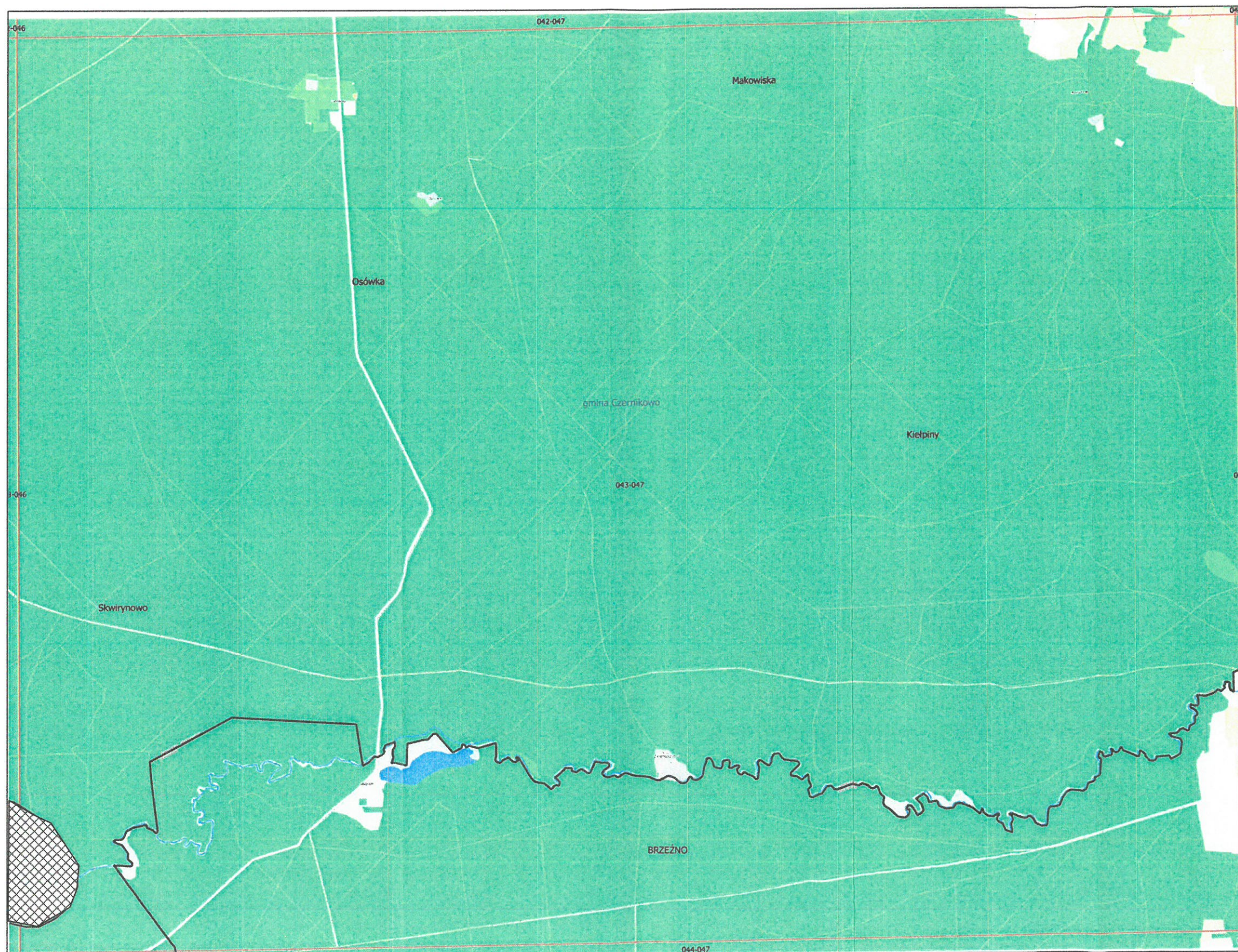


7 m. Kujawsko-Pomorskiego
Wojewódzkiego Konserwatora Zabytków

mgr Małgorzata Wajdyło
Z-ca K-P WKZ

Załącznik Nr 7 do decyzji Kujawsko-Pomorskiego Wojewódzkiego Konserwatora Zabytków Nr ZAR.31.2020 z 20 lutego 2020 r. (znak: WUOZ.T.ZAR.5161.80.2019.WS) w sprawie pozwolenia na prowadzenia archeologicznych badań powierzchniowych na terenie miejscowości: Brzoza, gm. Wielka Nieszawka, Silno, Stajenczynki, Osiek nad Wisłą, Dzikowo, gm. Obrowo oraz Pokrzywno i Skwirynowo, gm. Czernikowo na obszarze oddziaływania zadania pn.: „Budowa stopnia wodnego na Wiśle poniżej Włocławka – Wariant Siarzewo”.

 - obszar planowanych badań

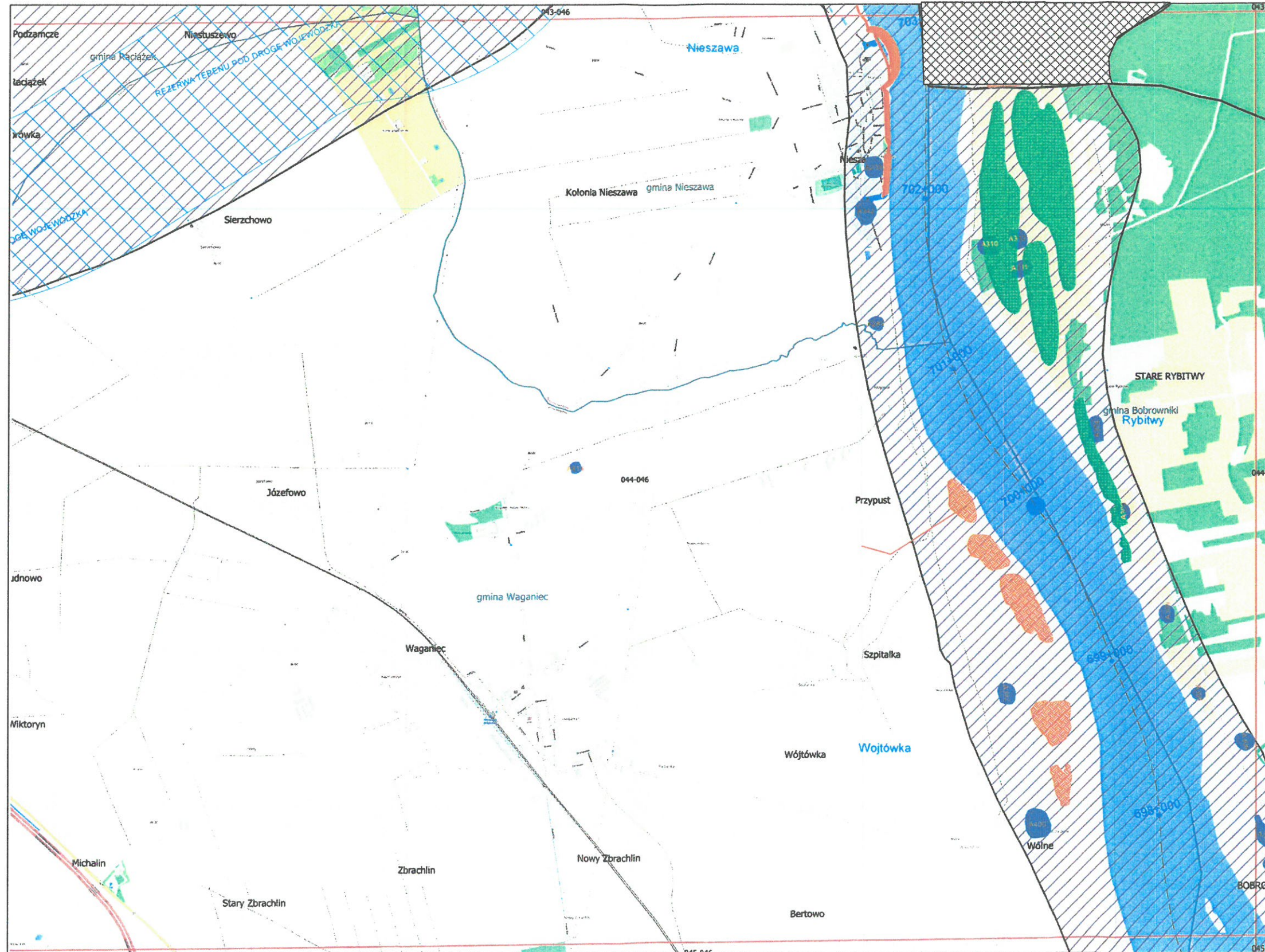


Z up. Kujawsko-Pomorskiego
Wojewódzkiego Konserwatora Zabytków

mgr Małgorzata Wojdyła
Z-ca K-P WKZ

Załącznik Nr 8 do decyzji Kujawsko-Pomorskiego Wojewódzkiego Konserwatora Zabytków Nr ZAR.31.2020 z 20 lutego 2020 r. (znak: WUOZ.T.ZAR.5161.80.2019.WS) w sprawie pozwolenia na prowadzenia archeologicznych badań powierzchniowych na terenie miejscowości: Brzoza, gm. Wielka Nieszawka, Silno, Stajenczynki, Osiek nad Wisłą, Dzikowo, gm. Obrowo oraz Pokrzywno i Skwirynowo, gm. Czernikowo na obszarze oddziaływania zadania pn.: „Budowa stopnia wodnego na Wiśle poniżej Włocławka – Wariant Siarzewo”.

 - obszar planowanych badań



Tom. Kujawsko-Pomorskiego
Wojewódzkiego Konserwatora Zabytków

mgr Małgorzata Wojdyło
Z-ca K-P WKZ